Pik = 2+100,00
Skala 1:100/100

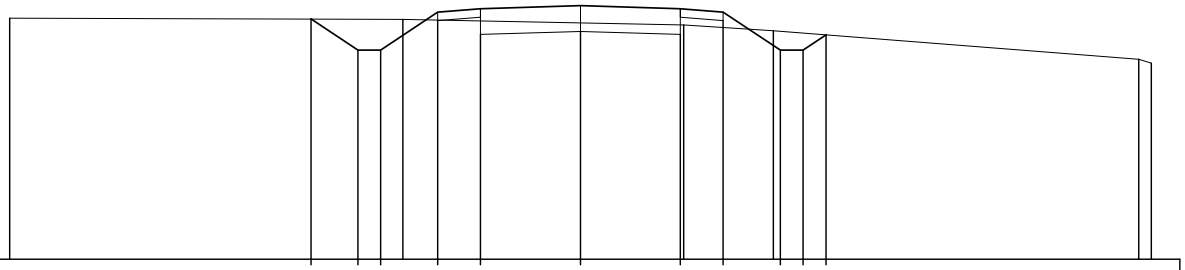

P.P. = 215,00

RZĘDNE PROJ.		219,20	218,66	218,66		219,33	219,39	219,44	219,39		219,33		218,66	218,66	218,93		
RZĘDNE KONS.						219,18	219,24 218,94	218,99	218,94 219,24		219,18						
RZĘDNE TEREN	219,22				219,20					219,10		219,00				218,50	218,43
ODLEGŁOŚCI	-10,00	-4,72	-3,90	-3,50	-3,11	-2,50	-1,75	0,00	1,75	1,81	2,50	3,38	3,50	3,90	4,30	9,78	10,00

Pik = 2+125,00
Skala 1:100/100

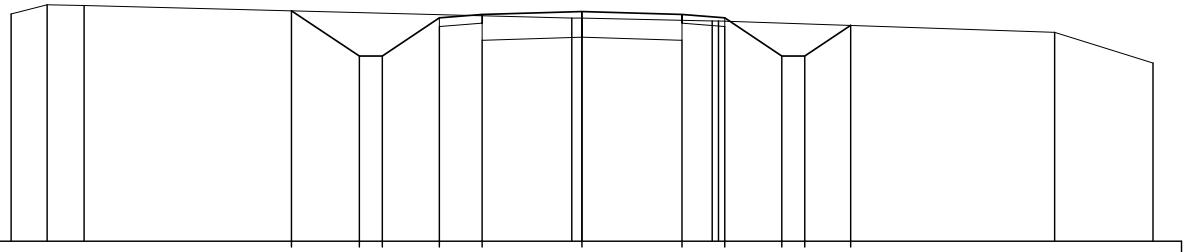

P.P. = 216,00

RZĘDNE PROJ.				220,04	219,24	219,24	219,91	219,97		220,02	219,97			219,91	219,24	219,24	219,78		
RZĘDNE KONS.							219,76	219,82 219,52		219,57	219,52 219,82			219,76					
RZĘDNE TEREN	219,98	220,14	220,13						219,91	219,91		219,86	219,86					219,66	219,12
ODLEGŁOŚCI	-10,00	-9,37	-8,72	-5,09	-3,90	-3,50	-2,50	-1,75	-0,18	0,00	1,75	2,28	2,39	2,50	3,50	3,90	4,71	8,28	10,00

Pik = 2+150,00
Skala 1:100/100

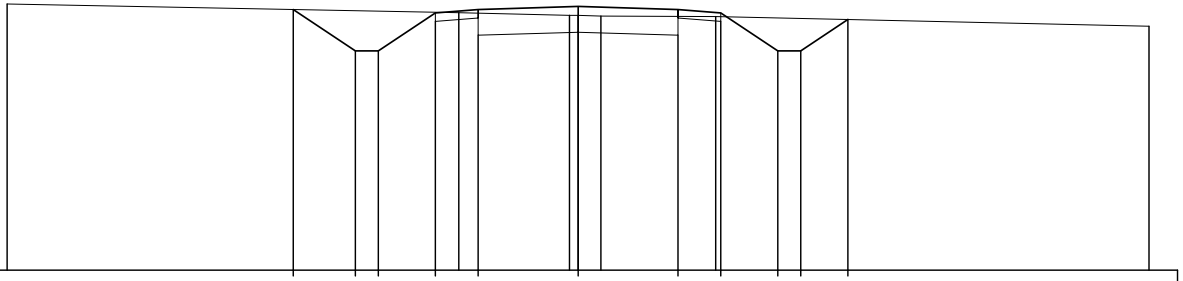

P.P. = 215,00

RZĘDNE PROJ.		219,57	218,84	218,84	219,50		219,56		219,62		219,56		219,50	218,84	218,84	219,39	
RZĘDNE KONS.					219,35		219,41 219,11		219,17		219,11 219,41		219,35				
RZĘDNE TEREN	219,66					219,51		219,46	219,46	219,45		219,44					219,27
ODLEGŁOŚCI	-10,00	-4,99	-3,90	-3,50	-2,50	-2,09	-1,75	-0,15	0,00	0,40	1,75	2,41	2,50	3,50	3,90	4,73	10,00

Pik = 2+175,00
Skala 1:100/100

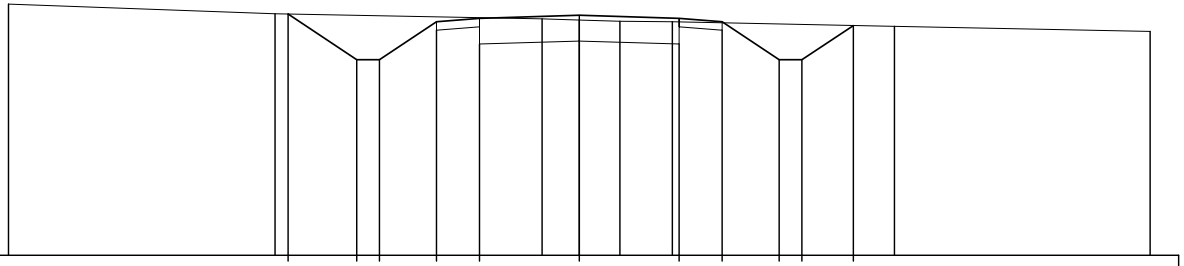

P.P. = 215,00

RZĘDNE PROJ.			219,23	218,43	218,43	219,09	219,15		219,20			219,15	219,09	218,43	218,43	219,02		
RZĘDNE KONS.						218,94	219,00 218,70		218,75			218,70 219,00	218,94					
RZĘDNE TEREN	219,40	219,23						219,14	219,12	219,10	219,09						219,01	218,92
ODLEGŁOŚCI	-10,00	-5,33	-5,10	-3,90	-3,50	-2,50	-1,75	-0,65	0,00	0,71	1,63	1,75	2,50	3,50	3,90	4,80	5,52	10,00

Pik = 2+200,00
Skala 1:100/100

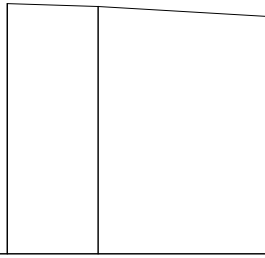

P.P. = 215,00

RZĘDNE PROJ.		
RZĘDNE KONS.		
RZĘDNE TEREN	219,38	219,33
ODLEGŁOŚCI	-9,96	-8,37

Pik = 2+225,00
Skala 1:100/100



P.P. = 215,00

RZĘDNE PROJ.	
RZĘDNE KONS.	
RZĘDNE TEREN	219,64
ODLEGŁOŚCI	-10,00

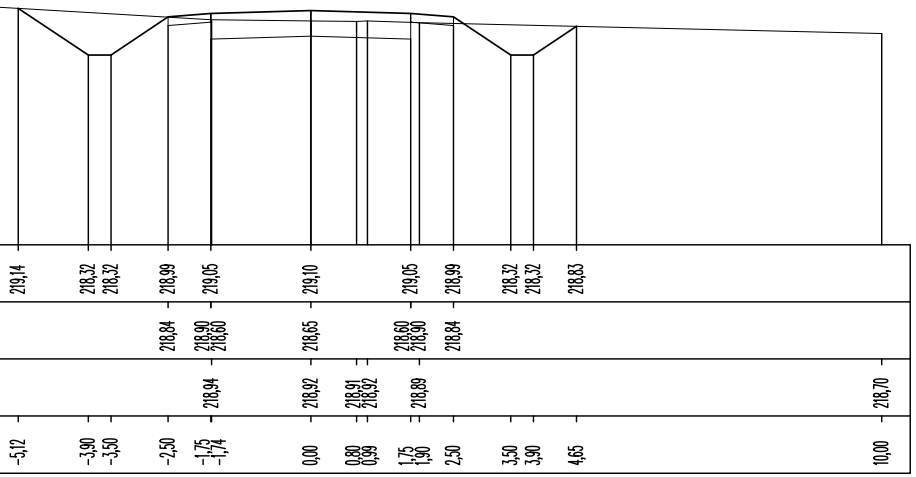
219,14
218,32
218,32
218,99
219,05
219,10
219,05
218,99
218,32
218,32
218,83
218,84
218,90
218,60
218,65
218,60
218,90
218,84
218,94
218,92
218,91
218,92
218,89
218,70
-5,12
-3,90
-3,50
-2,50
-1,75
-1,74
0,00
0,80
0,99
1,75
1,90
2,50
3,50
3,90
4,65
10,00

Pik = 2+250,00
Skala 1:100/100

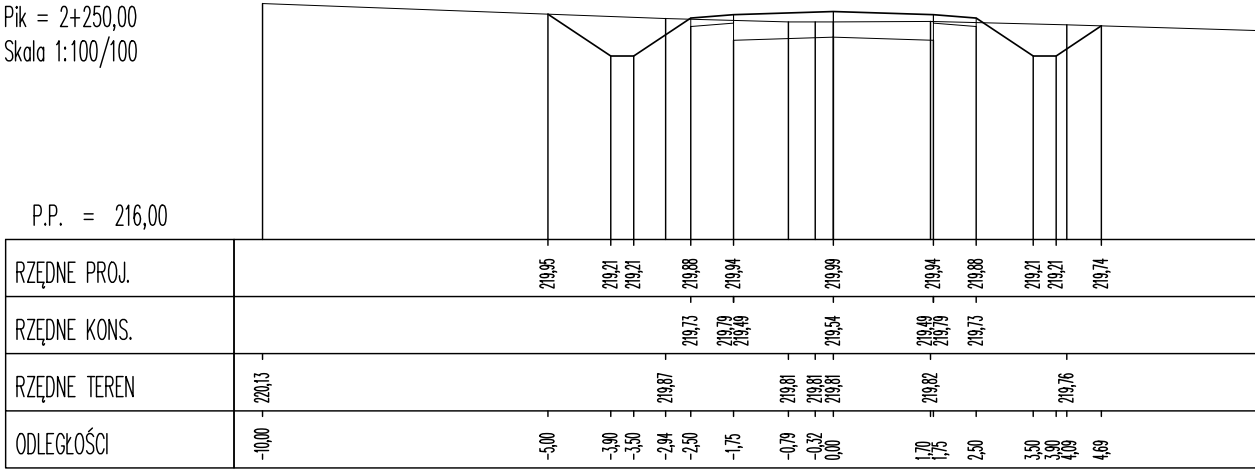
P.P. = 216,00
RZĘDNE PROJ.
RZĘDNE KONS.
RZĘDNE TEREN
ODLEGŁOŚCI
219,95
219,21
219,21
219,88
219,94
219,99
219,94
219,88
219,21
219,21
219,74
219,73
219,79
219,49
219,54
219,49
219,79
219,73
220,13
219,87
219,81
219,81
219,81
219,82
219,76
-10,00
-5,00
-3,90
-3,50
-2,94
-2,50
-1,75
-0,79
-0,32
0,00
1,70
1,75
2,50
3,50
3,90
4,09
4,69

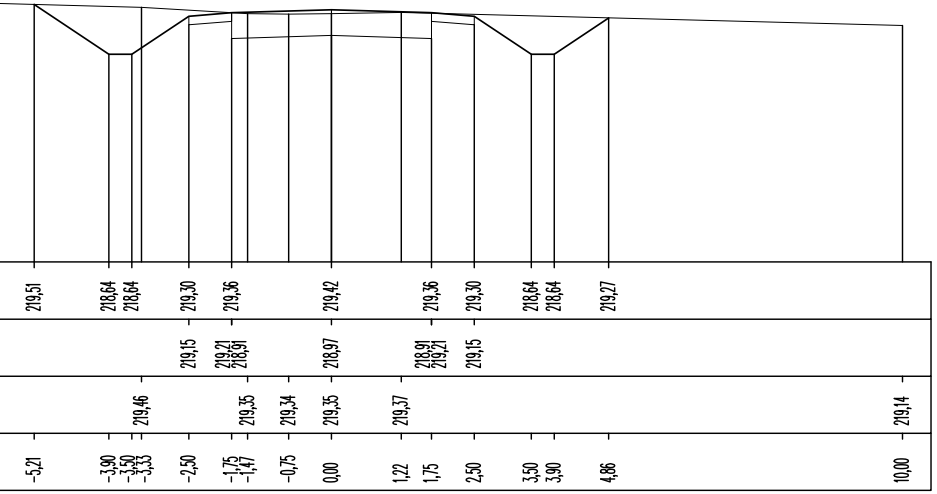
219,51
218,64
218,64
219,30
219,36
219,42
219,36
219,30
218,64
218,64
219,27
219,15
219,21
218,91
218,97
218,91
219,21
219,15
219,46
219,35
219,34
219,35
219,37
219,14
-5,21
-3,90
-3,50
-3,33
-2,50
-1,75
-1,47
-0,75
0,00
1,22
1,75
2,50
3,50
3,90
4,86
10,00

Pik = 2+275,00
Skala 1:100/100

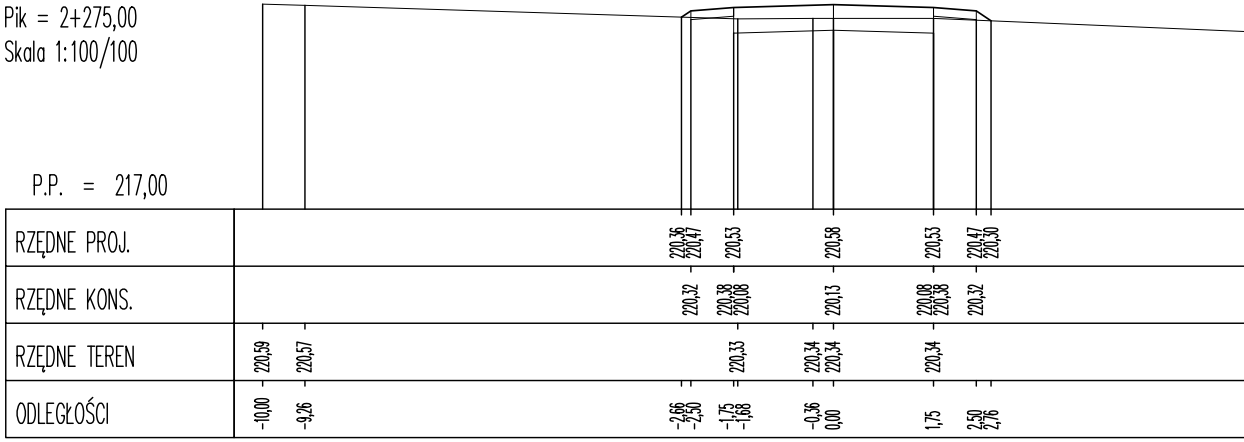
P.P. = 217,00
RZĘDNE PROJ.
RZĘDNE KONS.
RZĘDNE TEREN
ODLEGŁOŚCI
220,36
220,47
220,53
220,58
220,53
220,47
220,30
220,32
220,38
220,08
220,13
220,08
220,38
220,32
220,59
220,57
220,33
220,34
220,34
220,34
-10,00
-9,26
-2,66
-2,50
-1,75
-1,68
-0,36
0,00
1,75
2,50
2,76

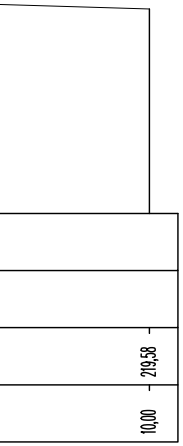

Pik = 2+300,00
Skala 1:100/100

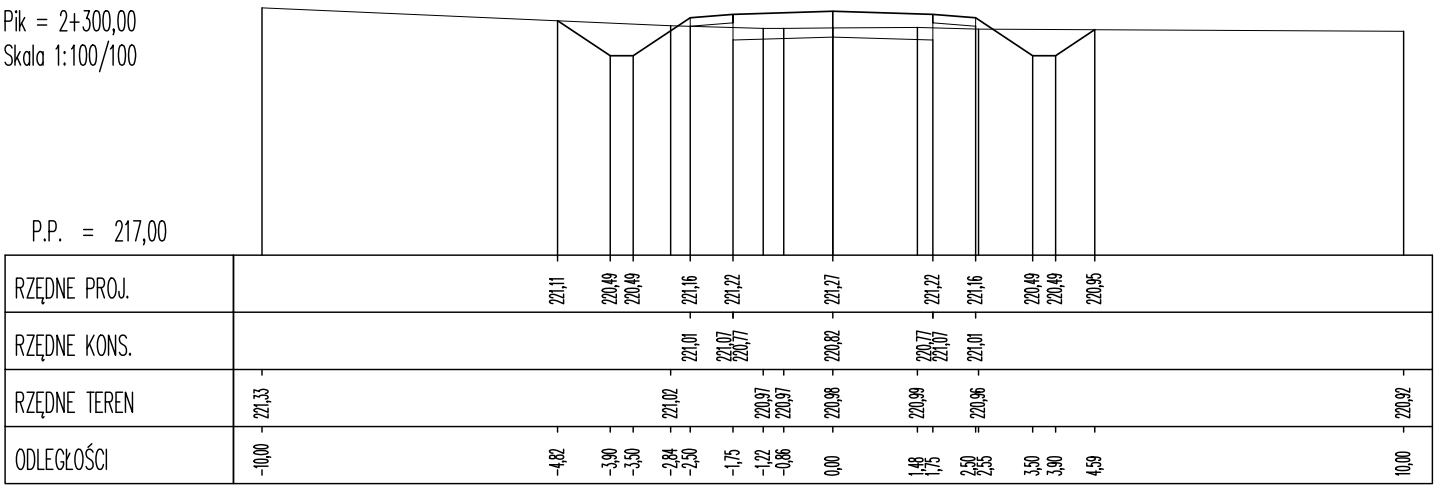
P.P. = 217,00
RZĘDNE PROJ.
221,11
220,49
220,49
221,16
221,22
221,27
221,22
221,16
220,49
220,49
220,95
RZĘDNE KONS.
221,01
221,07
220,77
220,82
220,77
221,07
221,01
RZĘDNE TEREN
221,33
221,02
220,97
220,97
220,98
220,99
220,96
220,92
ODLEGŁOŚCI
-10,00
-4,82
-3,90
-3,50
-2,84
-2,50
-1,75
-1,22
-0,86
0,00
1,48
1,75
2,50
2,55
3,50
3,90
4,59
10,00

Pik = 2+350,00
Skala 1:100/100

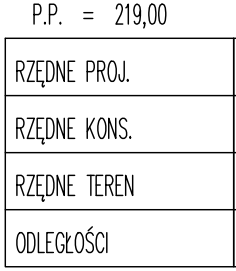
P.P. = 219,00
RZĘDNE PROJ.
RZĘDNE KONS.
RZĘDNE TEREN
ODLEGŁOŚCI

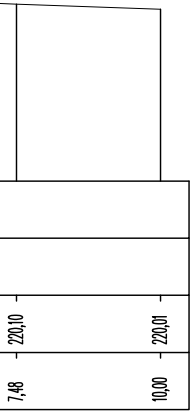
220,10
220,01
7,48
10,00

Pik = 2+325,00
Skala 1:100/100

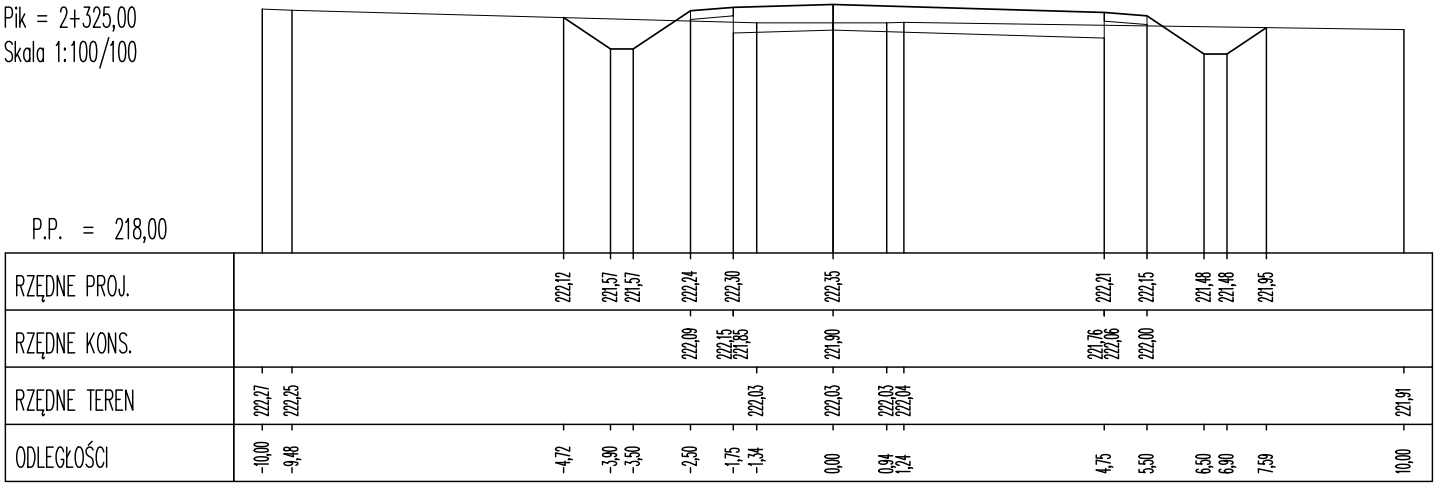
P.P. = 218,00
RZĘDNE PROJ.
222,12
221,57
221,57
222,24
222,30
222,35
222,21
222,15
221,48
221,48
221,95
RZĘDNE KONS.
222,09
222,15
221,85
221,90
221,76
222,06
222,00
RZĘDNE TEREN
222,27
222,25
222,03
222,03
222,03
222,04
221,91
ODLEGŁOŚCI
-10,00
-9,48
-4,72
-3,90
-3,50
-2,50
-1,75
-1,34
0,00
0,94
1,24
4,75
5,50
6,50
6,90
7,59
10,00

Pik = 2+375,00
Skala 1:100/100

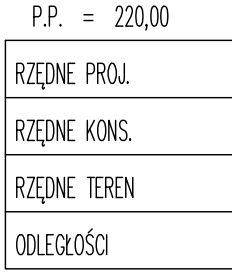
P.P. = 220,00
RZĘDNE PROJ.
RZĘDNE KONS.
RZĘDNE TEREN
ODLEGŁOŚCI

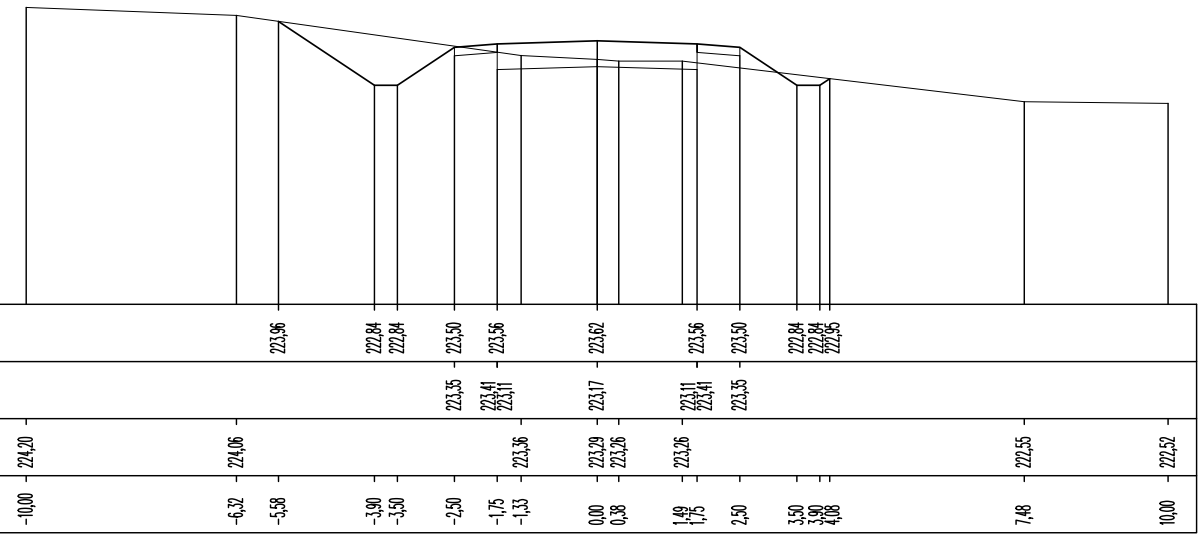
223,96
222,84
222,84
223,50
223,56
223,62
223,56
223,50
222,84
222,84
222,95
223,35
223,41
223,11
223,17
223,11
223,41
223,35
224,20
224,06
223,36
223,29
223,26
223,26
222,55
222,52
-10,00
-6,32
-5,58
-3,90
-3,50
-2,50
-1,75
-1,33
0,00
0,38
1,49
1,75
2,50
3,50
3,90
4,08
7,48
10,00

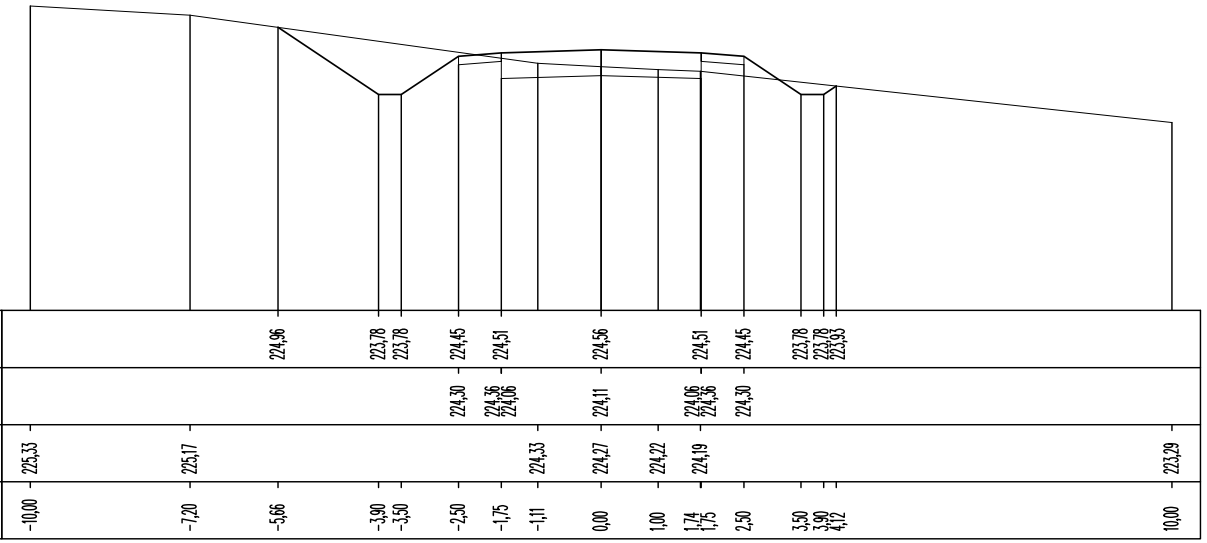
224,96
223,78
223,78
224,45
224,51
224,56
224,51
224,45
223,78
223,78
223,93
224,30
224,36
224,06
224,11
224,06
224,36
224,30
225,33
225,17
224,33
224,27
224,22
224,19
223,29
-10,00
-7,20
-5,66
-3,90
-3,50
-2,50
-1,75
-1,11
0,00
1,00
1,74
1,75
2,50
3,50
3,90
4,12
10,00

Pik = 2+400,00
Skala 1:100/100

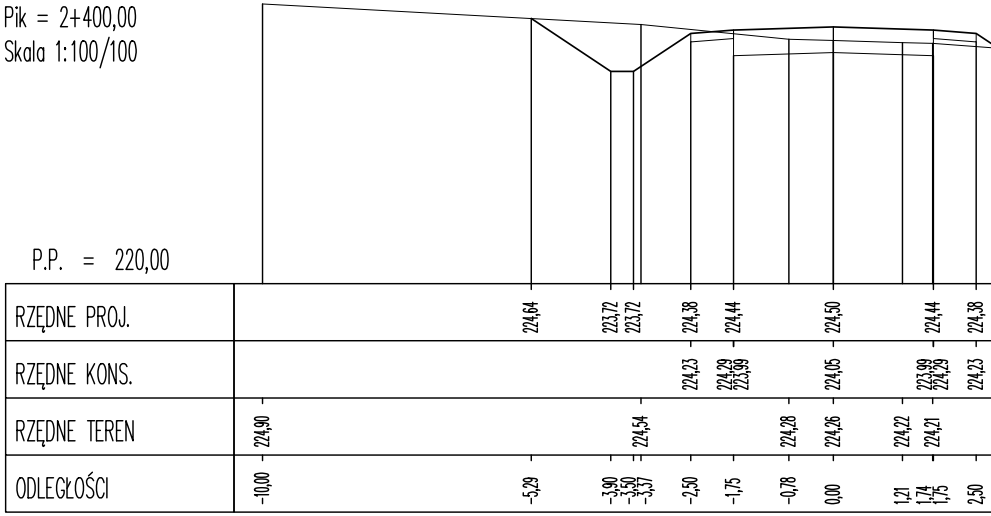
P.P. = 220,00
RZĘDNE PROJ.
224,64
223,72
223,72
224,38
224,44
224,50
224,44
224,38
RZĘDNE KONS.
224,23
224,29
223,99
224,05
223,99
224,29
224,23
RZĘDNE TEREN
224,90
224,54
224,28
224,26
224,22
224,21
ODLEGŁOŚCI
-10,00
-5,29
-3,90
-3,50
-3,37
-2,50
-1,75
-0,78
0,00
1,21
1,74
1,75
2,50

Pik = 2+425,00
Skala 1:100/100

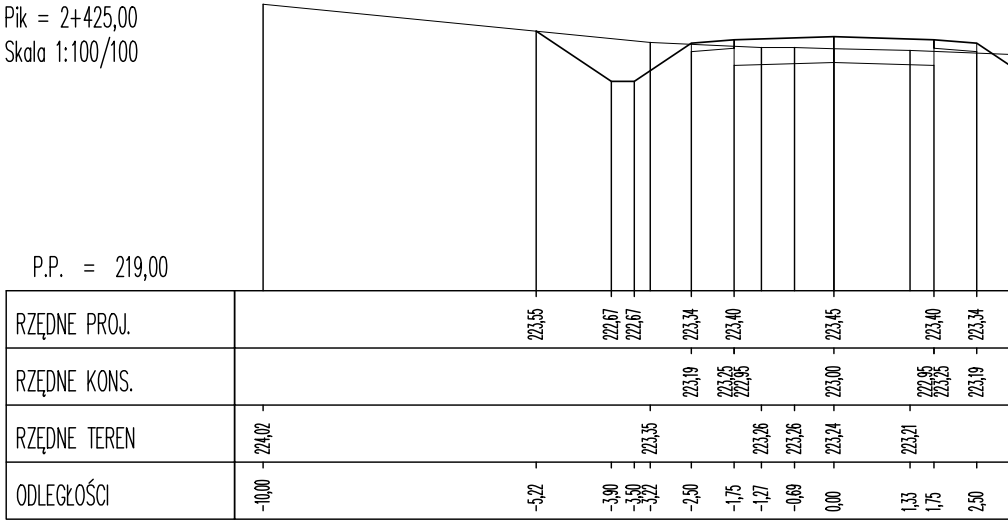
P.P. = 219,00
RZĘDNE PROJ.
223,55
222,67
222,67
223,34
223,40
223,45
223,40
223,34
RZĘDNE KONS.
223,19
223,25
222,95
223,00
222,95
223,25
223,19
RZĘDNE TEREN
224,02
223,35
223,26
223,26
223,24
223,21
ODLEGŁOŚCI
-10,00
-5,22
-3,90
-3,50
-3,22
-2,50
-1,75
-1,27
-0,69
0,00
1,33
1,75
2,50

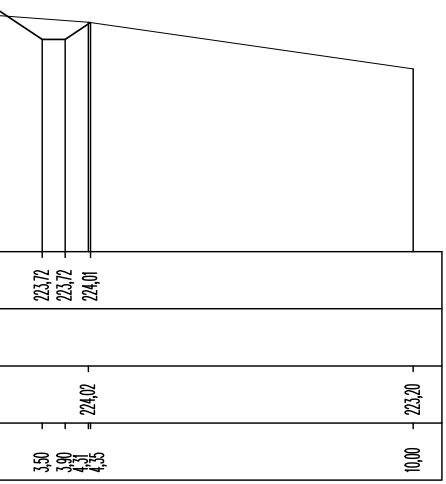
223,72
223,72
224,01
224,02
223,20
3,50
3,90
4,31
4,35
10,00

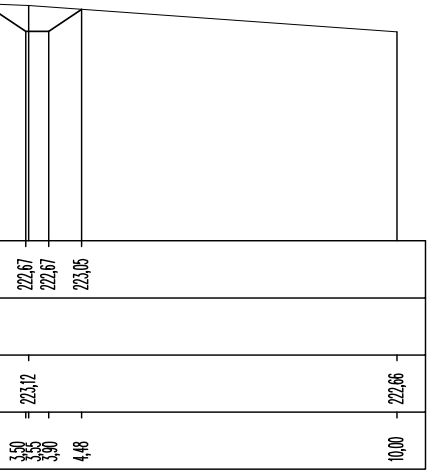
222,67
222,67
223,05
223,12
222,66
3,50
3,55
3,90
4,48
10,00

USŁUGI PROJEKTOWE WIELOBRANŻOWE	Jednostka projektowa: *F.C Usługi Projektowe Wielobranżowe-Franiszek Czerwiński* ul.Wałowa 8 48-210 Biała tel. 791-283-239 email: uslugiprojektowe09@gmail.com	Inwestor: Państwowe Gospodarstwo Leśne Lasy Państwowe Nadleśnictwo Prudnik ul. Dąbrowskiego 34, 48-200 Prudnik Nazwa zadania: *Budowa drogi* *w leśnictwie Szklary* *kompleks Rogów oddz. 3-12*		
Zespół projektowy:		nr uprawnień	data	podpis
drogowiec:	mgr inż. Franciszek Czerwiński	OPL/1837/PWBD/20	XII 2022	
Przedmiot rysunku: PRZEKROJE CHARAKTERYSTYCZNE NR 7		stadium: PROJEKT TECHN.	skala: 1:100	nr rysunku: 9